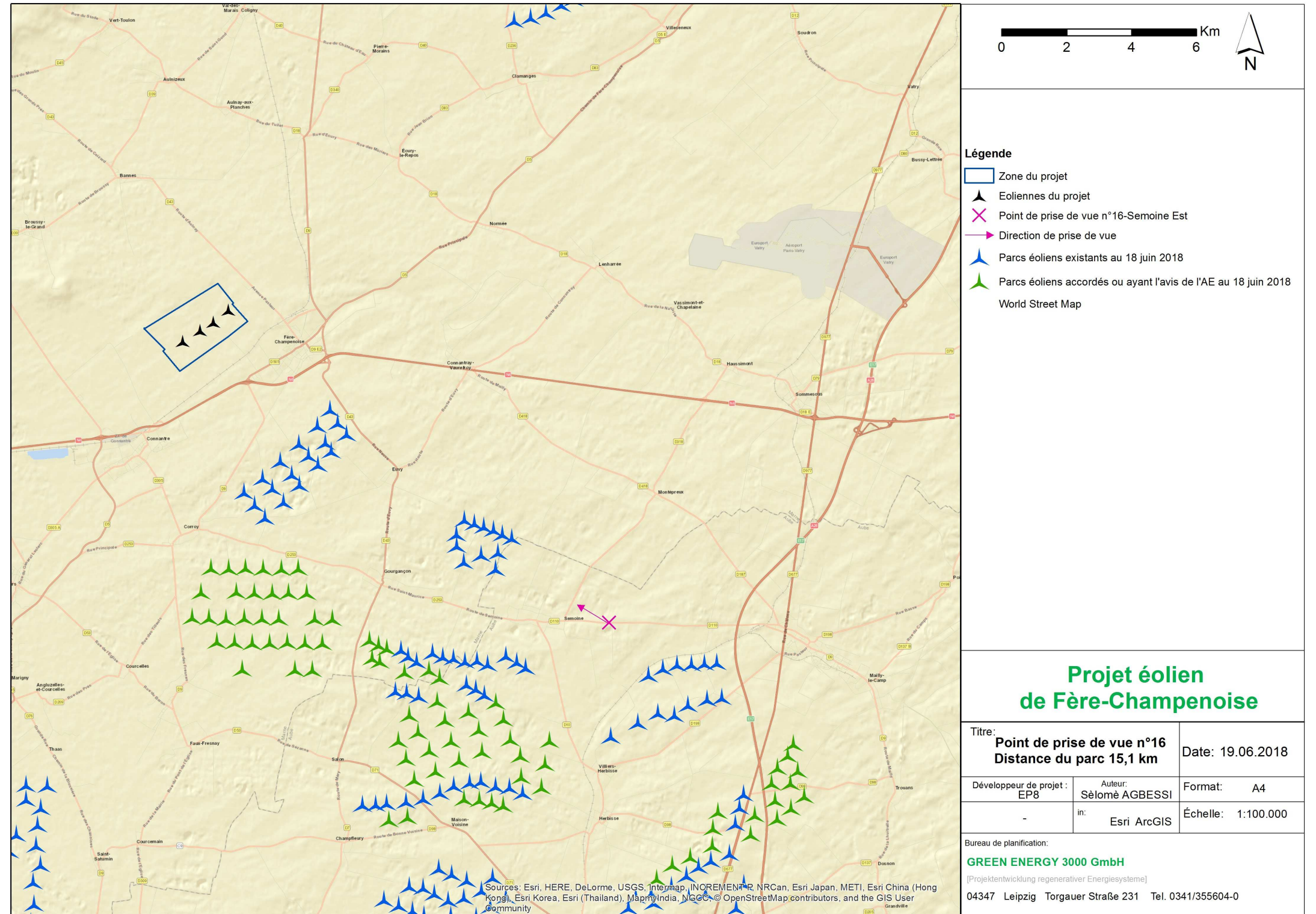


Photomontage n°16

Photomontage n°16 : Semoine Est

La D 110 reliant Semoine à Mailly-le-Camp en traversant la plaine offre des vues dégagées sur les parcs éoliens existants et notamment celui du Mont Grignon et celui de Feréole et Corroy, mais également sur le futur parc de Sud Marne. Ces éoliennes marquent la ligne d'horizon par leur verticalité toute en conservant des respirations entre les différents groupes d'éoliennes. On note également que la Cuesta d'Ile de France peut être aperçue depuis ce point sans pour autant devenir le point d'intérêt principal depuis ce secteur.

Bien que visibles, les éoliennes projetées s'intègrent au paysage éolien existant en s'installant à l'arrière des parcs déjà construits. Ne perturbant pas la lecture du paysage et de la plaine de Champagne Crayeuse, et ne rentrant pas en covisibilité avec la Cuesta leur impact visuel est très faible.






Le site actuel



Photomontage



Photomontage d'interprétation

Vision rapprochée (Angle de 50 à 60°)




Le site actuel

Vision rapprochée (Angle de 50 à 60°)



Photomontage

Vision rapprochée (Angle de 50 à 60°)



Photomontage d'interprétation